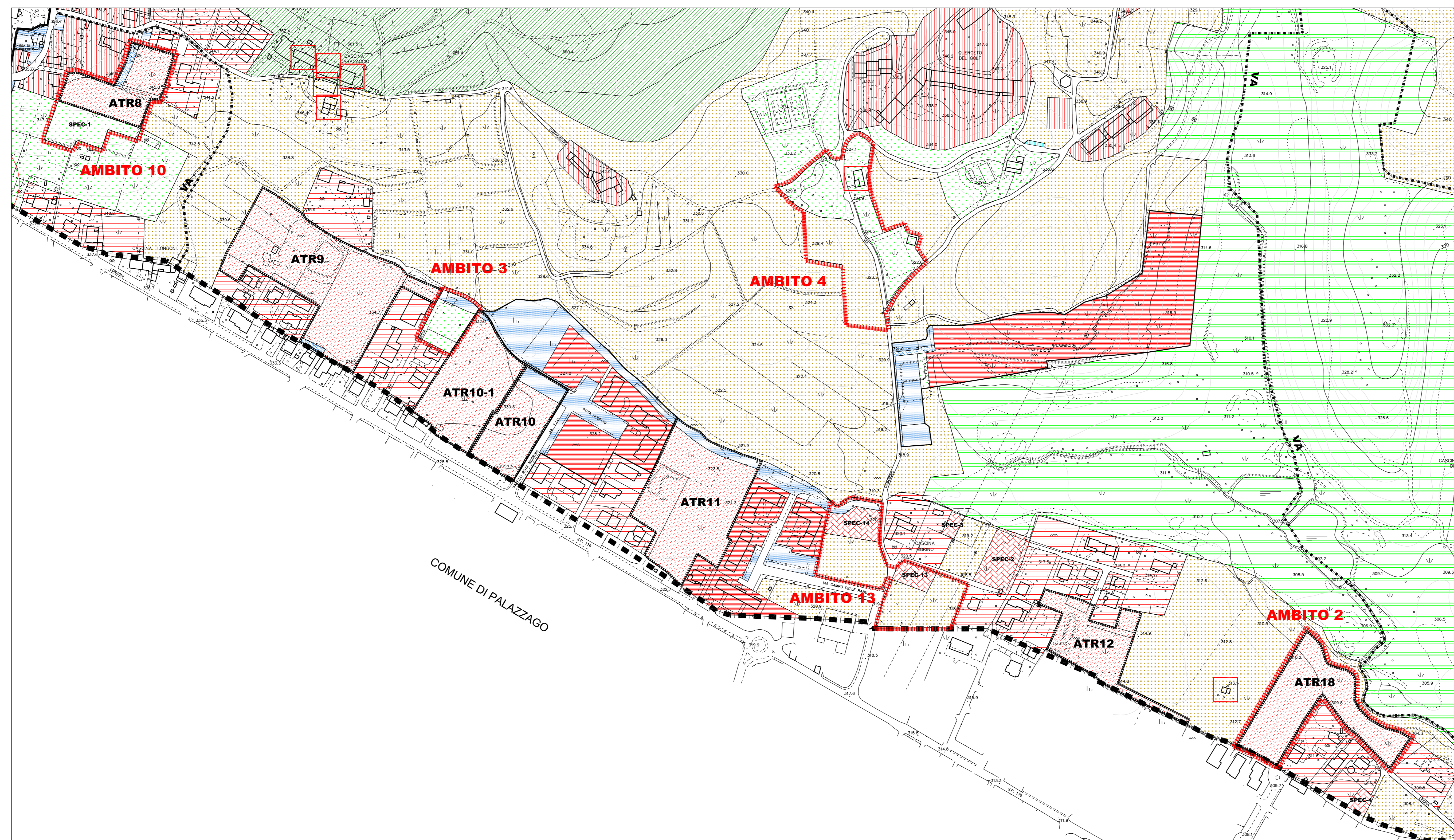
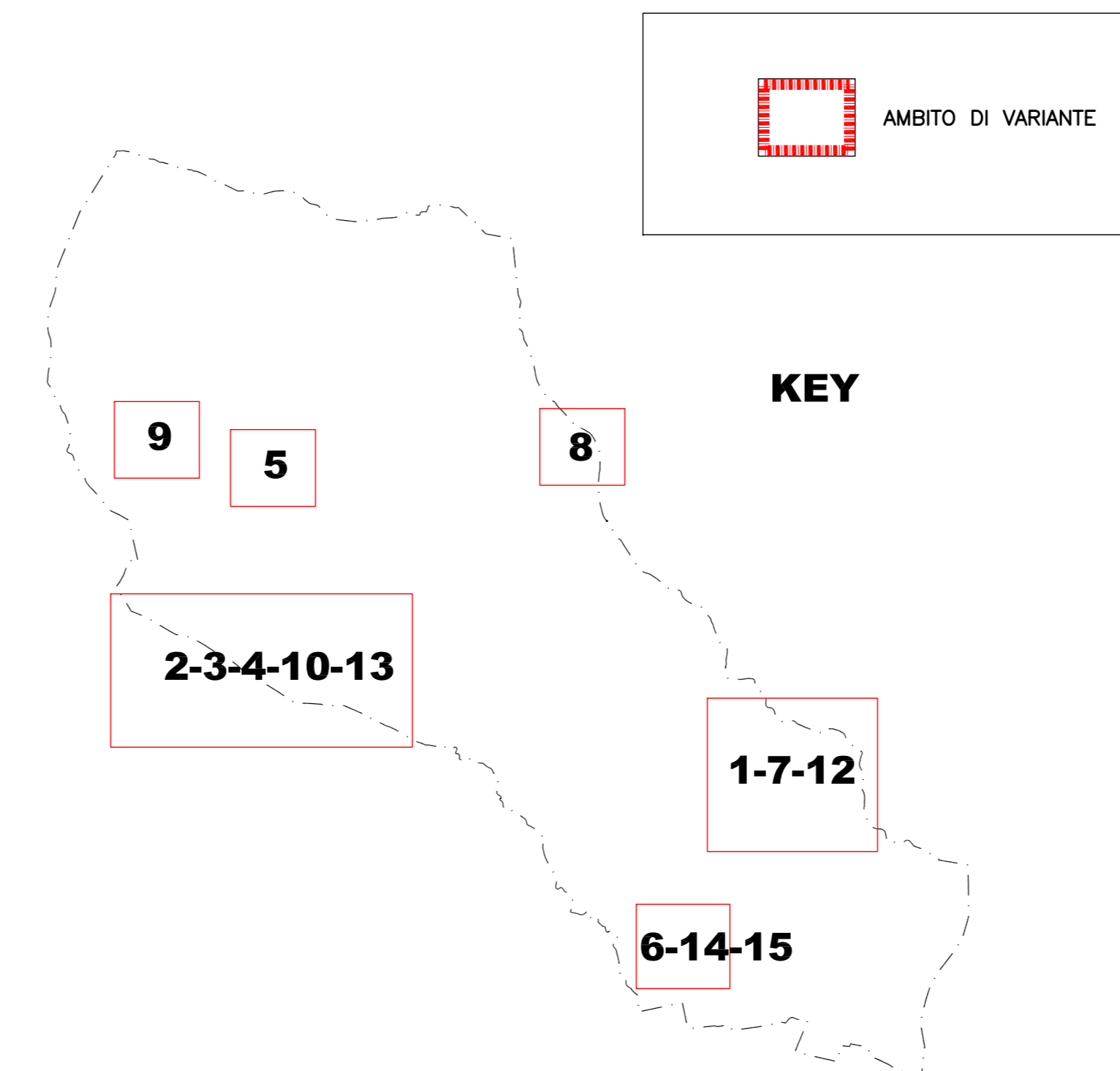
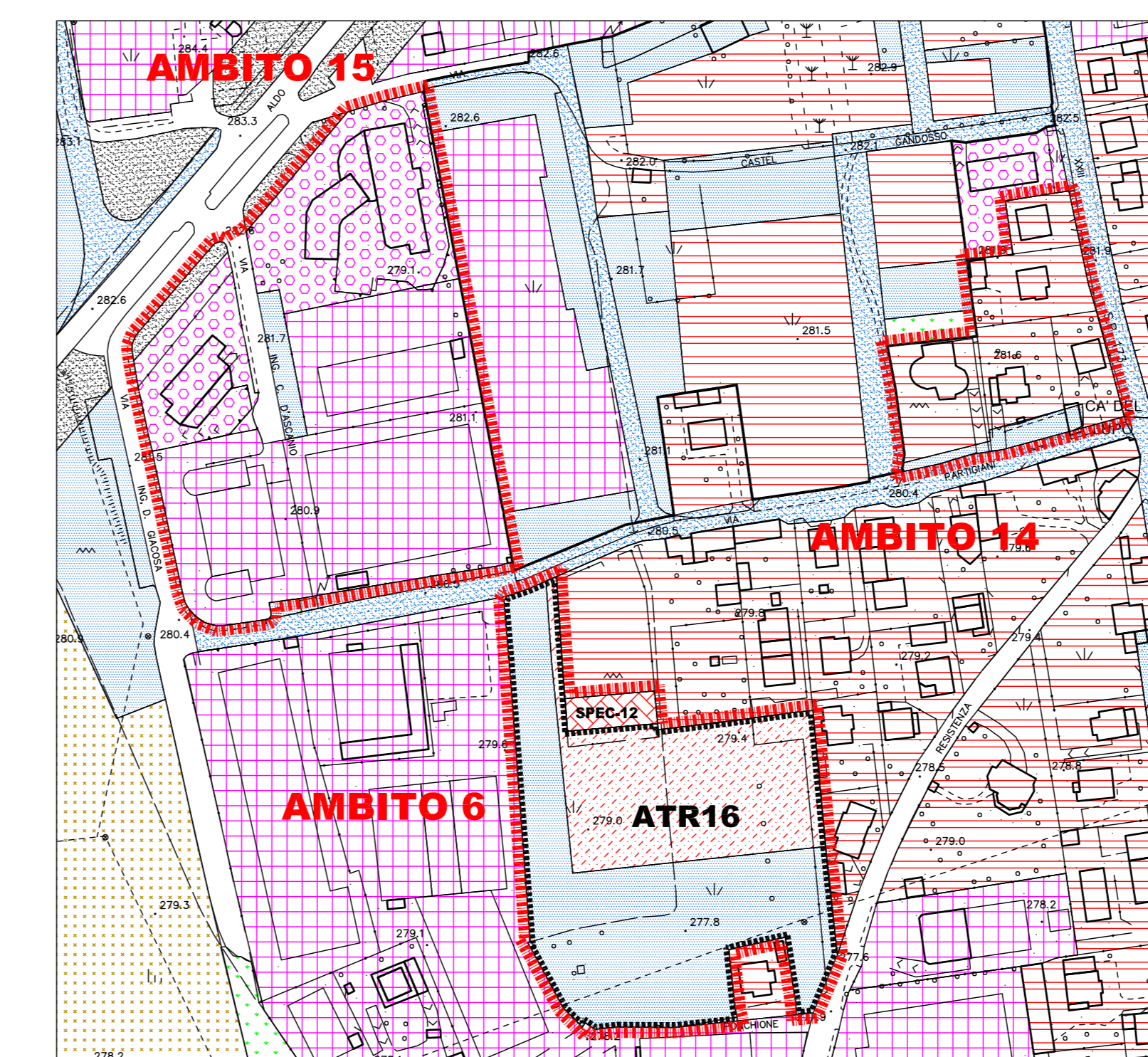


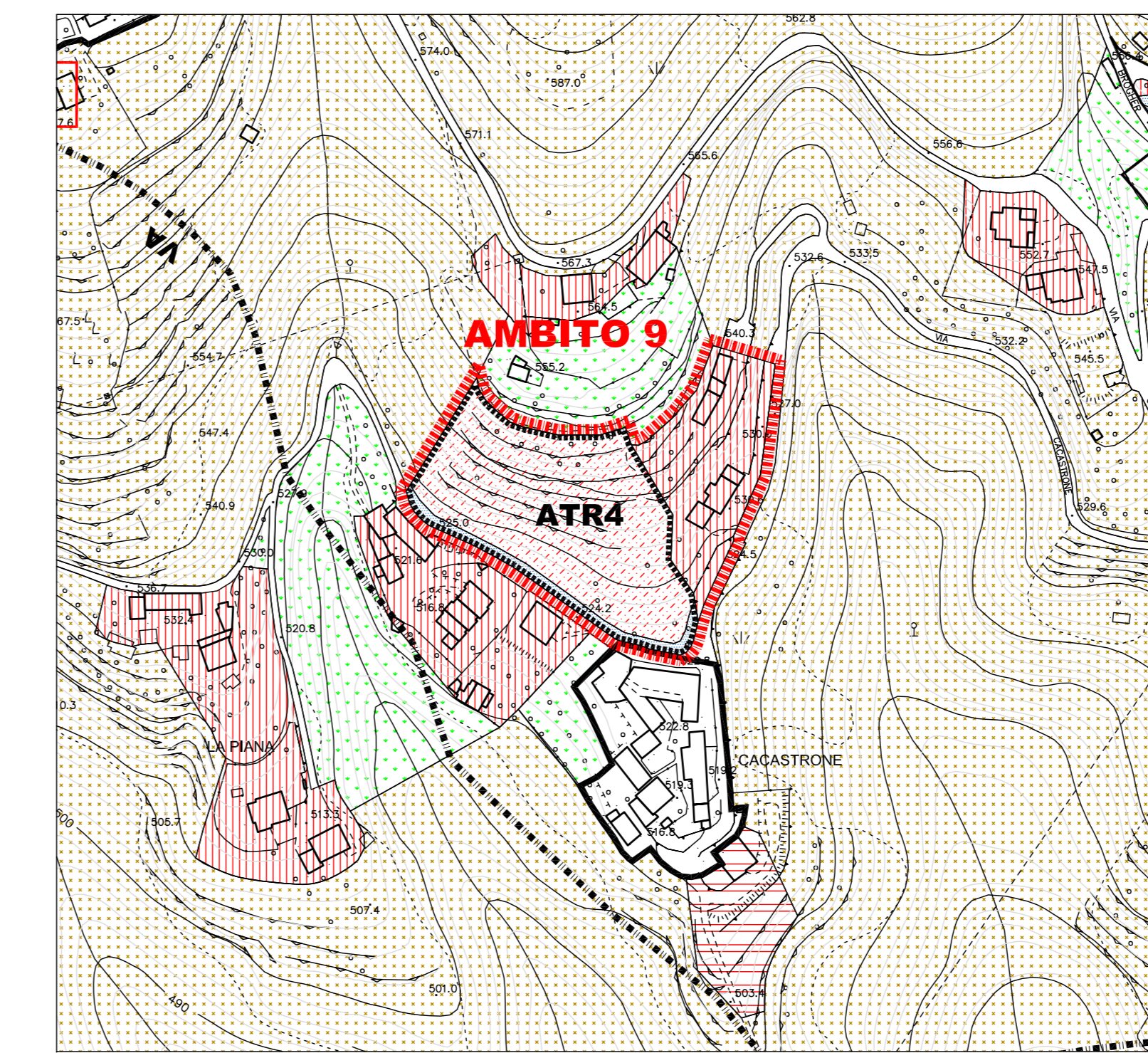
AMBITI N. 1-7-12



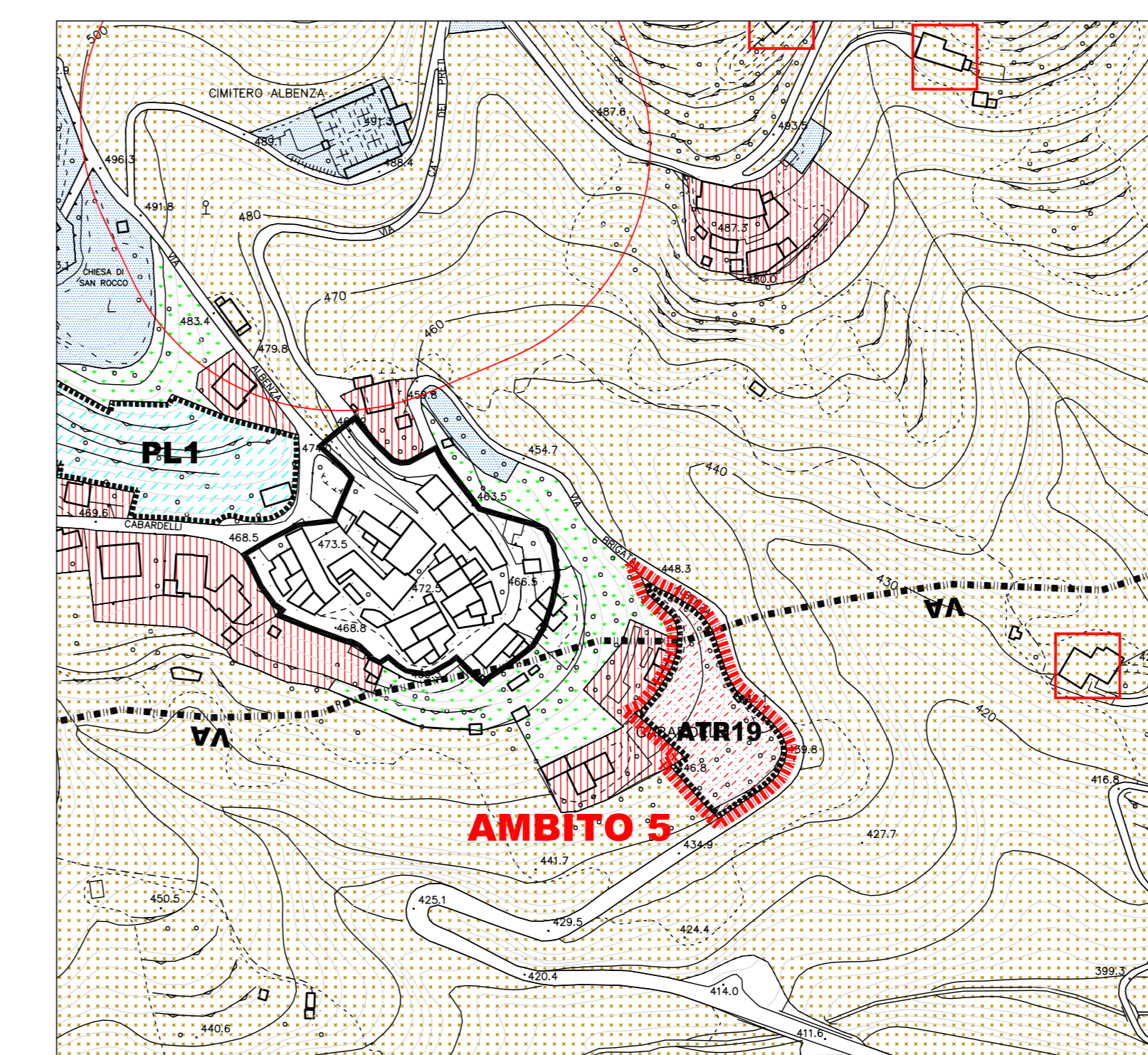
AMBITI N. 2-3-4-10-13



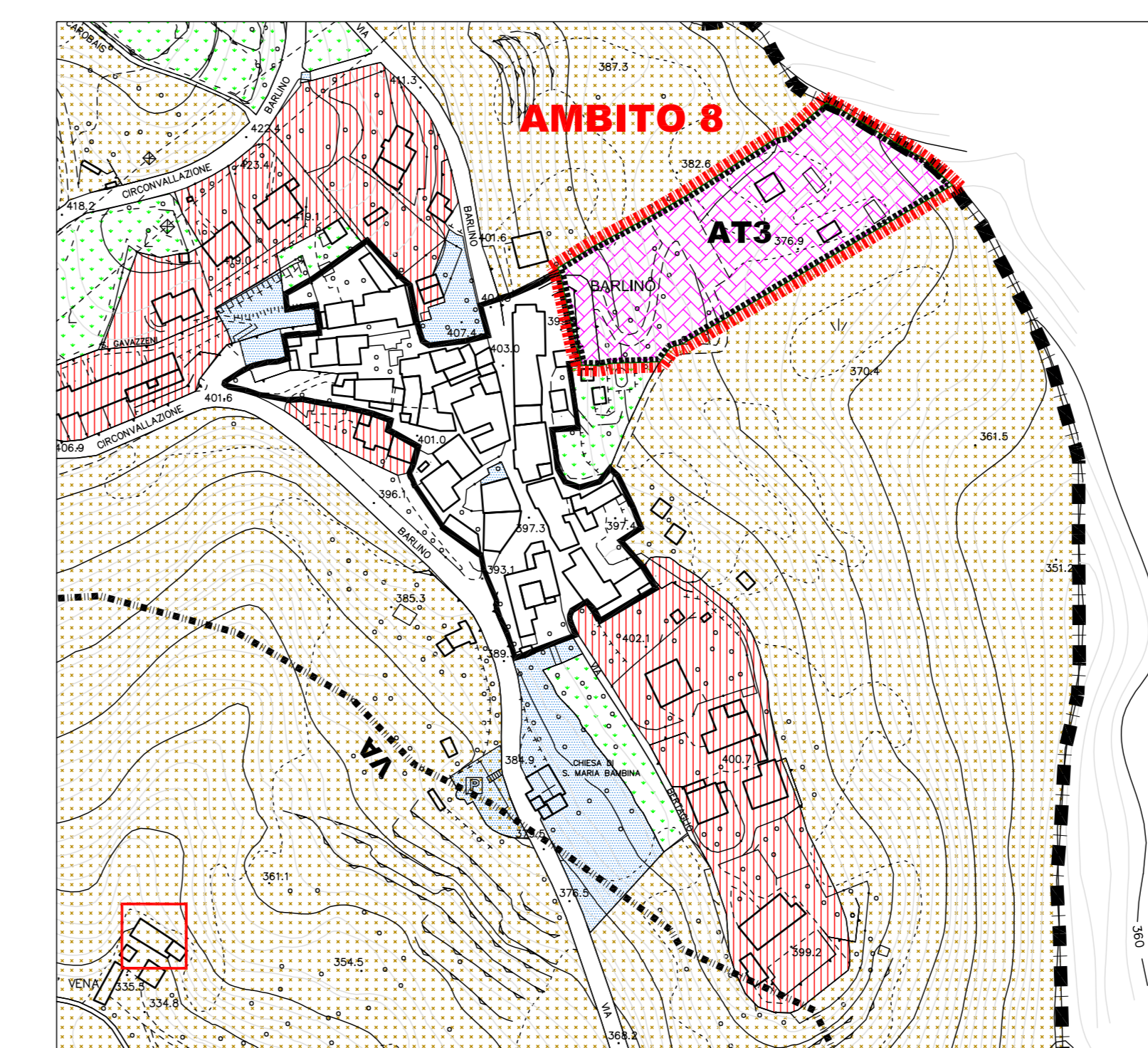
AMBITI N. 6-14-15



AMBITO N. 9



AMBITO N. 5



AMBITO N. 8

LEGENDA

--- CONFINE COMUNALE

SISTEMA DEL TESSUTO URBANO CONSOLIDATO (PIANO DELLE REGOLE)

A AMBITI URBANI DI ANTICA FORMAZIONE - A

B1 AMBITI A PREVALENTE DESTINAZIONE RESIDENZIALE DI CONTENIMENTO ALLO STATO DI FATTO - B1

B2 AMBITI A PREVALENTE DESTINAZIONE RESIDENZIALE DI COMPLEMENTO IN ZONE COLLINARI - B2

B3 AMBITI A PREVALENTE DESTINAZIONE RESIDENZIALE DI COMPLEMENTO IN ZONE DI PIANURA - B3 B3/1: NORMATIVA SPECIALE

B4 AMBITI A PREVALENTE DESTINAZIONE RESIDENZIALE SOGGETTI A P.D.C. CONVENZIONATO - B4 SPECIALE NORMATIVA SPECIALE

C1 ZONA OMOGENEA RESIDENZIALE DI NUOVO IMPIANTO SOGGETTA A P.L. - C1

PR AMBITI DA ASSOGGETTARSI A PIANO DI RECUPERO

D1 AMBITI A PREVALENTE DESTINAZIONE PRODUTTIVA DI COMPLEMENTO - D1

D2 AMBITI A PREVALENTE DESTINAZIONE PRODUTTIVA CON NORMATIVA SPECIALE - D2

D3 AMBITI PRODUTTIVI DESTINATI ALLO STOCCAGGIO ED ALLA LAVORAZIONE DI INERTI - D3

D4 AMBITI PRODUTTIVI DESTINATI AD ATTIVITA' FLOROVIVANTICHE - D4

D5 AMBITI A PREVALENTE DESTINAZIONE TURISTICO RICETTIVA - D5 D5/1: NORMATIVA SPECIALE

D6 AMBITI A PREVALENTE DESTINAZIONE TERZIARIO DIREZIONALE E COMMERCIALE - D6 D6/1 D6/2: NORMATIVA SPECIALE

D7 AMBITI DESTINATI AD ATTREZZATURE COMMERCIALI AL SERVIZIO DELLA VIABILITA' - D7

VERDE PRIVATO VINCOLATO SPECIALE NORMATIVA SPECIALE

AMBITI DESTINATI ALLA SOSTA VEICOLARE NON DI INTERESSE PUBBLICO #1 NORMATIVA SPECIALE

FASCE DI RISPETTO STRADALE

LIMITI DI RISPETTO CIMITERIALE

★ EDIFICI DI PREGIO VINCOLATI DAL D.LGS 42/2004

PIANI E PROGRAMMI APPROVATI E/O IN CORSO DI ATTUAZIONE

SISTEMA DEGLI AMBITI DI INTERESSE AGRICOLO E PAESISTICO-AMBIENTALE (PIANO DELLE REGOLE)

AMBITI MONTANI DI GOVERNO ORIENTATO ALLA SALVAGUARDIA NATURALISTICO - AMBIENTALE

AMBITI RURALI DI GOVERNO ORIENTATO ALLA GESTIONE SOSTENIBILE

AMBITI DI SALVAGUARDIA PAESISTICA

AMBITI DI SALVAGUARDIA DEL PAESAGGIO DI SAN TOMÈ

AMBITI ED ATTREZZATURE SPORTIVE DEL GOLF

G1 EDIFICI DEL GOLF CON NORMATIVA SPECIALE

VA AMBITI SOGGETTI A VINCOLI AMBIENTALI E/O PAESAGGISTICI COMPARTANTI CONDIZIONI E/O LIMITAZIONI ALL'USO DEL SUOLO

EDIFICI RESIDENZIALI O CON POSSIBILE TRASFORMAZIONE D'USO IN RESIDENZIALE PER I QUALI E' AMMESSO L'AUMENTO VOLUMETRICO MASSIMO DEL 20% A CONDIZIONE CHE NON SIANO STATI SOGGETTI DI ALTRO AMPLIAMENTO NEGLI ULTIMI 10 ANNI

EDIFICI RESIDENZIALI O CON POSSIBILE TRASFORMAZIONE D'USO IN RESIDENZIALE SOGGETTI A NORMATIVA SPECIALE

SISTEMA DEGLI AMBITI DI TRASFORMAZIONE (DOCUMENTO DI PIANO)

ATR AMBITI DI TRASFORMAZIONE A PREVALENTE DESTINAZIONE RESIDENZIALE - ATR

AT AMBITI DI TRASFORMAZIONE A DESTINAZIONE SPECIALE - AT

SISTEMA DEI SERVIZI E DELLE ATTREZZATURE PUBBLICHE E DI INTERESSE PUBBLICO O GENERALE (PIANO DEI SERVIZI)

AREE PER ATTREZZATURE PUBBLICHE O DI INTERESSE PUBBLICO O GENERALE

AREE PER NUOVE INFRASTRUTTURE VIARIE O LORO AMPLIAMENTO

PARCHIO STORICO COMUNALE "AGRO DEL ROMANICO"

COMUNE DI ALMENNO SAN BARTOLOMEO
(prov. di Bergamo)

PIANO DI GOVERNO DEL TERRITORIO
AI SENSI DELLA L.R.12/2005
VARIANTE N.9 AL PGT (DdP-PdS-PdR)

PIANO DELLE REGOLE

ESTRATTI:
CARTA DELLA DISCIPLINA
DELLE AREE E DELLE
PRESCRIZIONI SOVRAORDINATE
VARIANTE

Data: FEB. 2013
Agglom.: GIU. 2013
Agglom.:
Agglom.:
Scala: 1:2000
Tav. n. **2C**

Adozione: Approvazione:
Timbro e firma progettisti: Il Sindaco Il Segretario comunale



Lucio Florina - architetto
Marcello Florina - ingegnere
Studio associato di architettura urbanistica ed ingegneria
Sede in via pignolo 5, Bergamo - tel 035-218094 - fax 035-270308
www.studioflorina.com - Email info@studioflorina.com